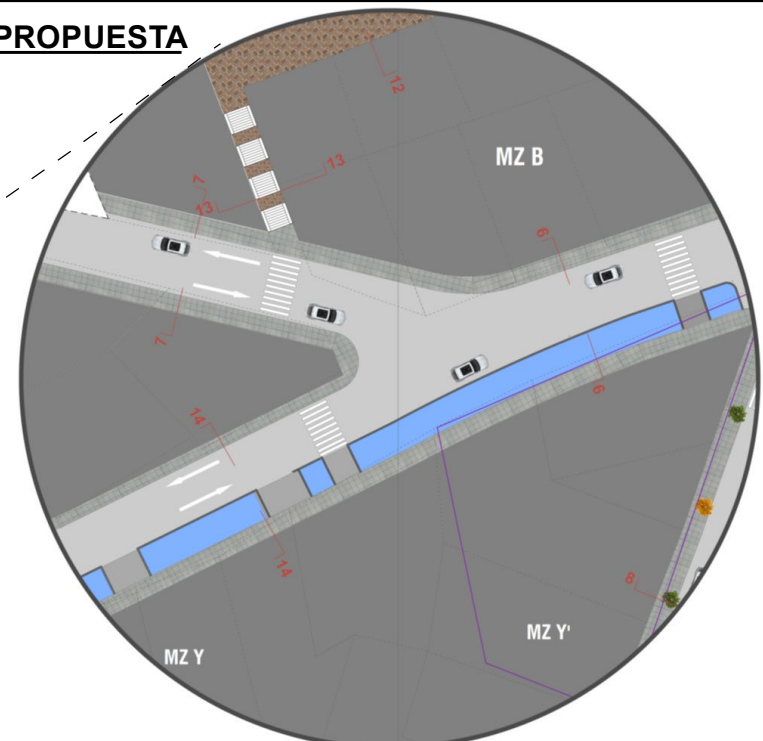
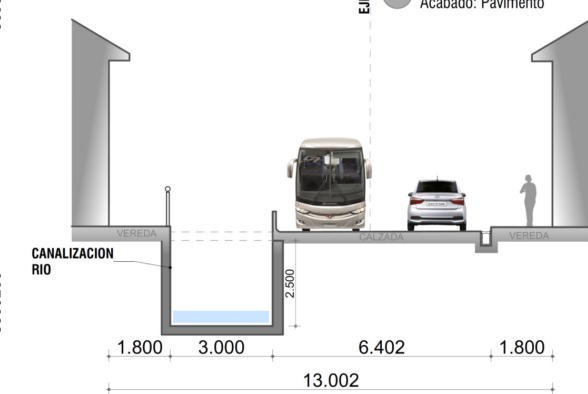


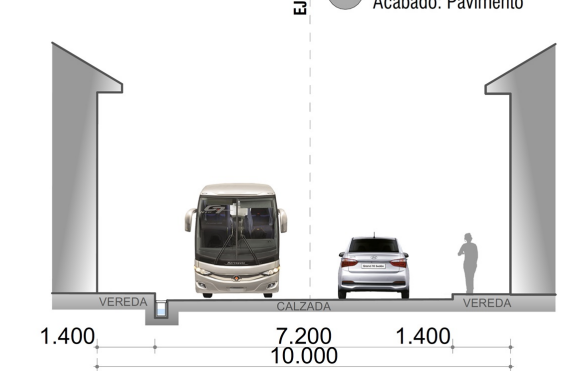
**SECCIONES DE VIA PROPUESTA**



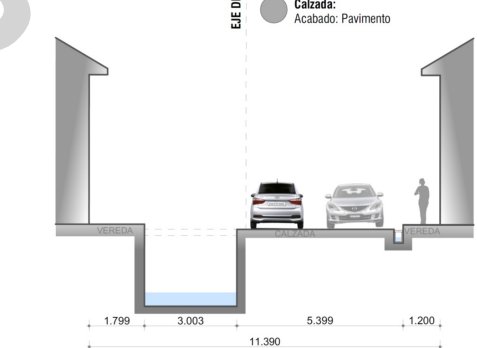
**VIA 15**  
SECCIÓN 6-6  
VIA COLECTORA  
ESC: 1/300



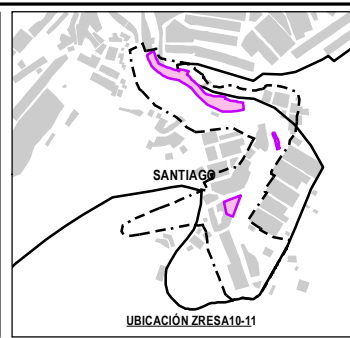
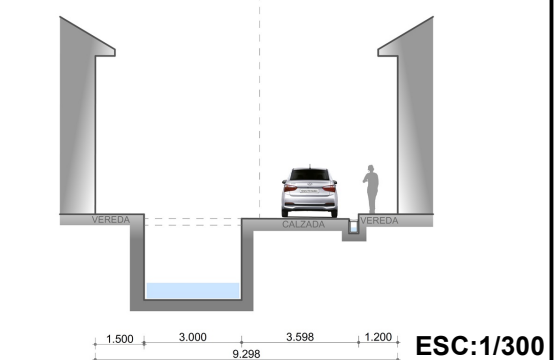
**VIA 16**  
SECCIÓN 7-7  
VIA COLECTORA  
ESC: 1/300



**VIA 15-15**  
SECCIÓN 14-14  
VIA LOCAL  
ESC: 1/300



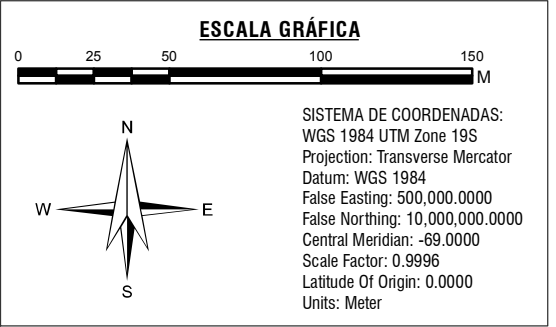
**VIA 15-15**  
SECCIÓN 15-15  
VIA LOCAL  
ESC: 1/300



- LEYENDA GENERAL**
- ZONA DE REGLAMENTACIÓN ESPECIAL
  - ÁMBITO DE ESTUDIO
  - HABILITACIONES URBANAS
  - LOTES OCUPACION ACTUAL
  - MANZANAS URBANAS
  - BORDE URBANO
  - QUEBRADA
  - CURVAS DE NIVEL
  - FAJA MARGINAL

- LEYENDA - JERARQUIA VIAL**
- COLECTORA
  - COLECTORA PROPUESTA
  - LOCAL
  - PREFERENTEMENTE PEATONAL
  - PASAJE
- ZONIFICACIÓN**
- RESIDENCIAL DE DENSIDAD MEDIA CON REGLAMENTACION ESPECIAL A
  - RESIDENCIAL DE DENSIDAD MEDIA CON REGLAMENTACION ESPECIAL B
  - RESIDENCIAL PAISAJISTICA DE BAJA DENSIDAD PDU 2013-2023
  - ZONA DE RECREACION BARRIAL
  - ZONA DE PROTECCION AMBIENTAL
  - ZONA DE PROTECCION Y CONSERVACION ECOLOGICA

- RESIDENCIAL DE DENSIDAD MEDIA CON REGLAMENTACION ESPECIAL A
- RESIDENCIAL DE DENSIDAD MEDIA CON REGLAMENTACION ESPECIAL B
- RESIDENCIAL PAISAJISTICA DE BAJA DENSIDAD PDU 2013-2023
- ZONA DE RECREACION BARRIAL
- ZONA DE PROTECCION AMBIENTAL
- ZONA DE PROTECCION Y CONSERVACION ECOLOGICA



MUNICIPALIDAD DE CUSCO | GERENCIA DE DESARROLLO URBANO Y RURAL | SGT | ZRESA10-11

**PLAN ESPECIFICO ZRESA10-11**

PROYECTO: "MEJORAMIENTO Y RECUPERACION DE LAS CONDICIONES DE HABITABILIDAD URBANA EN 41 ZONAS DE REGLAMENTACION ESPECIAL DE LA PROVINCIA DE CUSCO"

ZONA: ZONA DE REGLAMENTACION ESPECIAL

MAPA: INFRAESTRUCTURA VIAL: ESTRUCTURA VIAL-SECCIONES DE VIA

ELABORADO POR: EQUIPO TECNICO PM41ZRE | ESCALA: 1:2,500 | DICIEMBRE - 2020

MP-FC 03-C